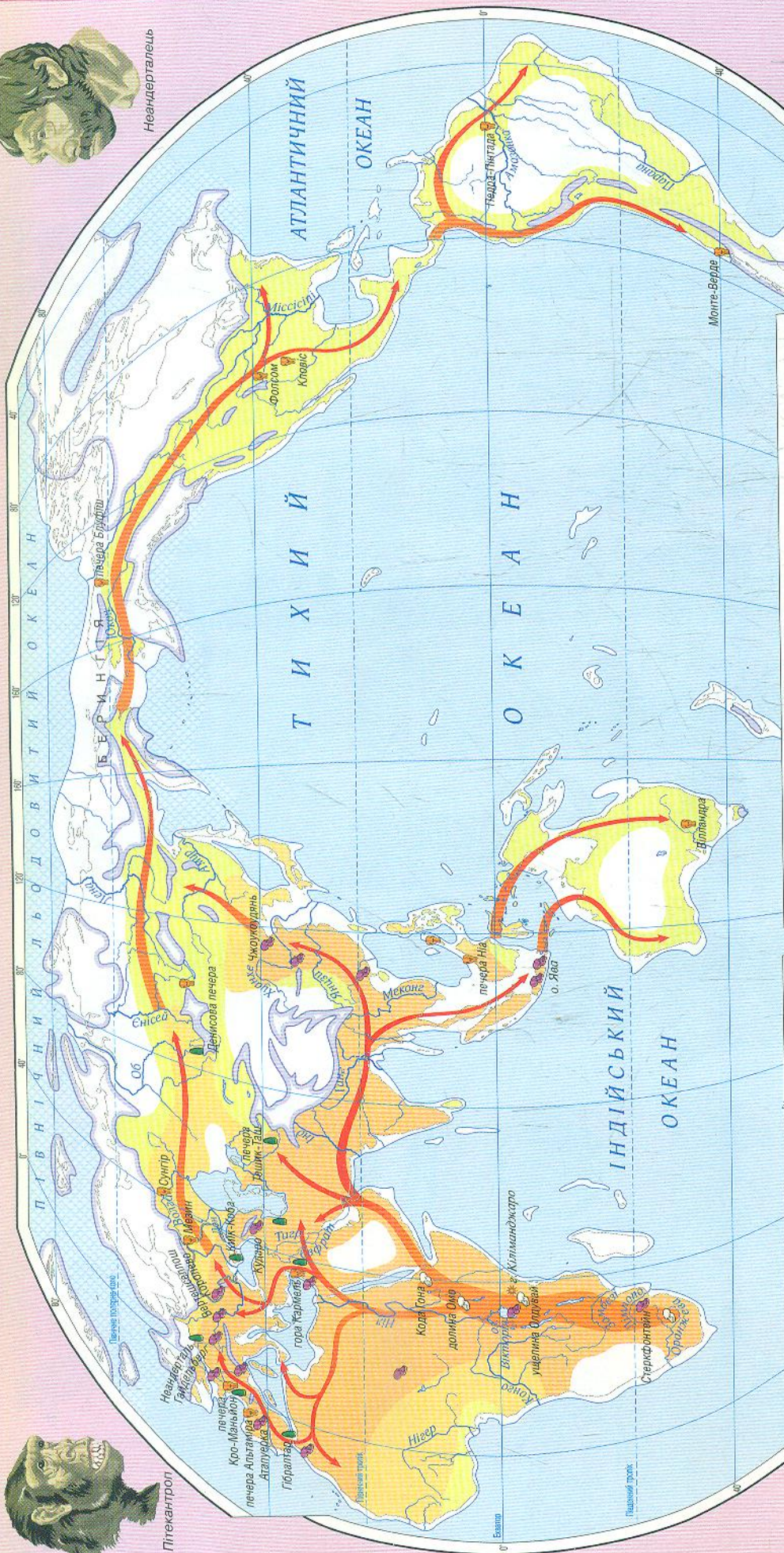




Неандерталець

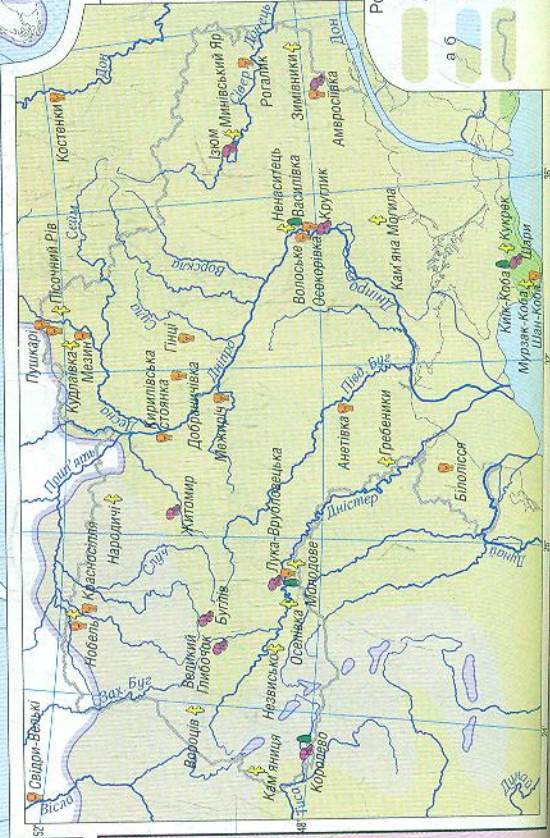


Пітекантроп


УКРАЇНА. КАМ'ЯНИЙ ВІК

- Археологічні пам'ятки найдавніших людей на теренах України
- Райони, відкриті льодовиком близько 125 тис. р. тому
- Пам'ятки неандертальців (150-35 тис. р. тому)
- Пам'ятки верхнього палеоліту (35-10 тис. р. тому)
- Пам'ятки мезоліту (11-8 тис. р. тому)

- Рослинність за льодовикового періоду
- Холодні (мамонтові) степи
 - Тундра
 - Ліси
- Берегова лінія: а - сучасна, б - за льодовикового періоду
- Кордони сучасної України
- Масштаб 1 : 13 000 000 (в 1 см 130 км)



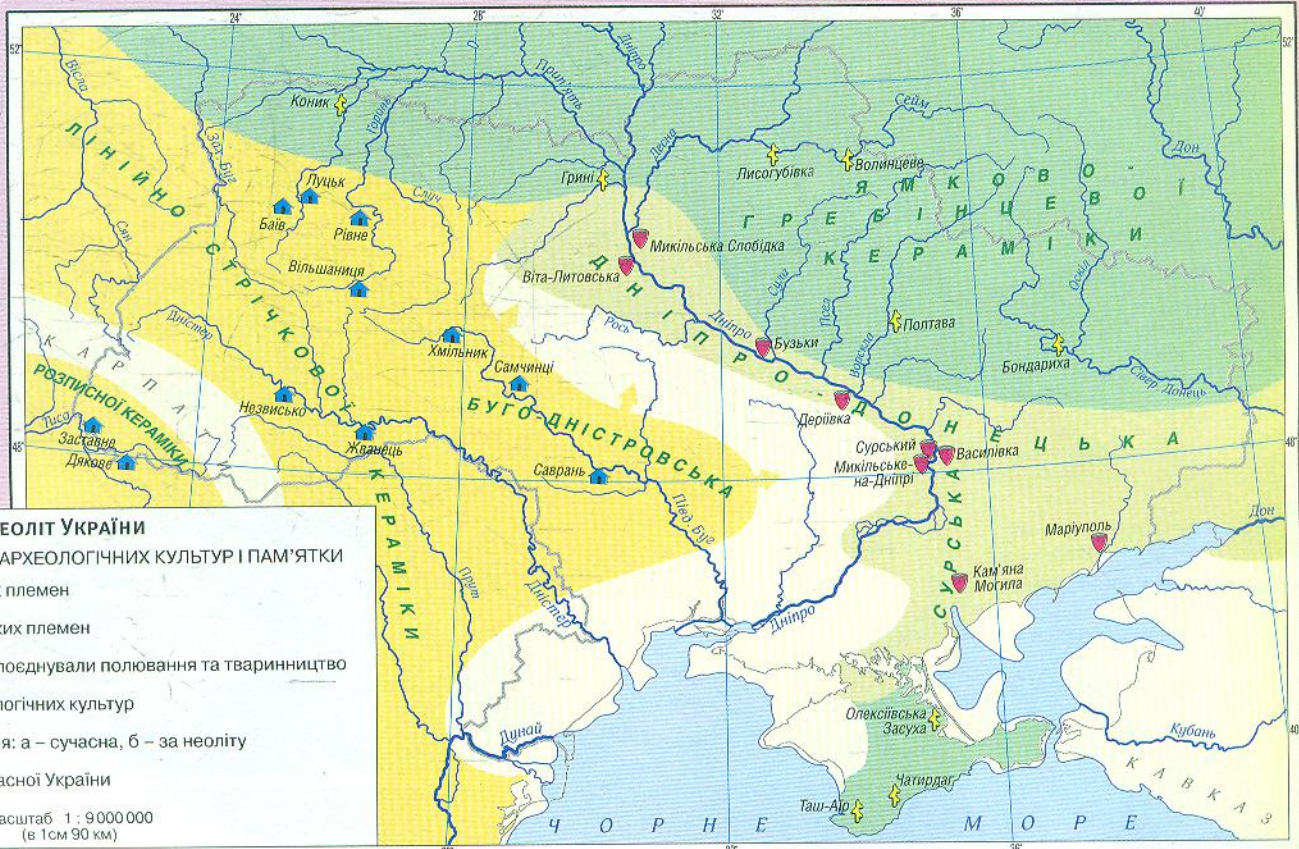
- Ймовірний район виникнення пралюдей
- Місця знаходок слідів життя австралопітеків (4,5-1,5 млн р. тому) і людей умілих (3-1 млн р. тому)
- Шляхи розселення первісної людини
- Заселені землі
- близько 100 тис. р. тому
- близько 50 тис. р. тому
- близько 10 тис. р. тому
- Місця знаходок слідів життя пітекантропів, синантропів, гайдельберзьких людей (1,5 млн-150 тис. р. тому)
- Місця знаходок слідів життя неандертальців і денісовських людей (150-35 тис. р. тому)
- Пам'ятки верхнього палеоліту (люди розумні, 35-10 тис. р. тому)
- Райони, відкриті останнім зледенінням (близько 20 тис. р. тому)
- Плавуча крига
- Берегова лінія: а - сучасна, б - за льодовикового періоду
- Кордони сучасної України
- Масштаб 1 : 13 000 000 (в 1 см 130 км)



Люди неоліту України (реконструкція Павла Корнієнка)

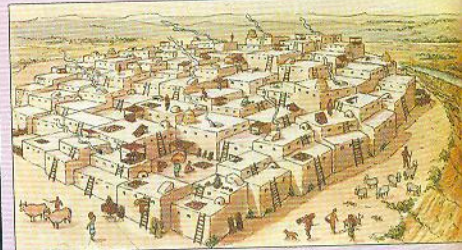


Кам'яний ідол. Урфа




Близький Схід і Південно-Східна Європа

- Найдавніші осередки оброблювання міді (VII тис. до н.е.)
 - Поширення мідних виробів
 - у VI-V тис. до н.е.
 - у V-IV тис. до н.е.
 - у IV-III тис. до н.е.
 - Осередки археологічних культур мідно-кам'яного віку
 - Назви держав, що існували на зламі IV-III тис. до н.е.
 - Урук Найдавніші міста
 - ХУРИТИ Давні племена
 - Берегова лінія: а - за часів енеоліту, б - сучасна
 - Кордони сучасної України
- Масштаб 1 : 27 000 000 (в 1см 270 км)



Поселення Чатал-Гююк та території сучасної Туреччини Реконструкція



Трипільське поселення. Реконструкція



Глиняна модель трипільського житла



Мідне берло. Ханаан

Україна мідно-кам'яної доби. Трипільська культура

- Прабатьківщина трипільців (VI тис. до н.е.), шляхи переселення давніх хліборобів
 - Поширення трипільської культури в IV тис. до н.е.
 - Поселення-гіганти
 - Інші трипільські пам'ятки
 - Райони розселення інших хліборобських племен та їхні пам'ятки
 - Район середньостогівської культури у IV тис. н.е., напрямок руху племен, пам'ятки
 - Райони розселення інших скотарських племен
 - Краї, де жили мисливці та рибалки, їхні пам'ятки
 - Берегова лінія: а - за часів енеоліту, б - сучасна
 - Кордони сучасної України
- Масштаб 1 : 9 000 000 (в 1см 90 км)

